



ESTADO DA PARAÍBA  
PREFEITURA MUNICIPAL DE ÁGUA BRANCA  
CNPJ: 09.145.368/0001-12

## LEI Nº 496, DE 15 DE DEZEMBRO DE 2021

### **CRIA, DELIMITA E DENOMINA BAIROS E RUAS NO MUNICÍPIO DE ÁGUA BRANCA/PB E DÁ OUTRAS PROVIDÊNCIAS.**

O PREFEITO DO MUNICÍPIO DE ÁGUA BRANCA, do Estado de Paraíba, no uso das atribuições que lhe são facultadas pelo Artigo 31, Inciso IV da Lei Orgânica Municipal e legislação pertinente, faz saber que a Câmara Municipal APROVOU e ele SANCIONA a seguinte Lei:

Art. 1º. Ficam criados, delimitados e denominados os bairros e ruas descritos nos Levantamentos Planialtimétricos Cadastrais em Anexo, os quais fazem parte da Zona Urbana do Município de Água Branca/PB, distribuídos da seguinte forma:

I – Bairro Ruy de Almeida Silva, composto pelas ruas:

- a) José Silvério da Silva;
- b) Pedro Rodrigues Neto;
- c) Avenida 24 de Setembro;
- d) Antônio Felix;
- e) Bianor Nicolau de Almeida;
- f) José Olegário de Melo;
- g) Gonzaga Felix;
- h) Elisiário;
- i) Salustiano da Silva;
- j) Doutor Gildo Luiz e Oliveira;
- l) Irene Correia de Almeida;
- m) Pedro Rodrigues Neto; e
- n) Clóvis Correia Cabral.

II – Bairro Vila Gravatá, composto pelas ruas:

- a) Antônio Tavares de Sousa;
- b) Zé Leôncio;
- c) Dona Cecília;
- d) Ronielton Monteiro Silva;
- e) Sandro Correia Azevedo;
- f) Zoroasto Ferreira de Lima; e
- g) Bil Mocó.



ESTADO DA PARAÍBA  
PREFEITURA MUNICIPAL DE ÁGUA BRANCA  
CNPJ: 09.145.368/0001-12

---

III – Bairro Colinas, composto pelas ruas:

- a) Ernesto Leonel;
- b) Zé de Thiago;
- c) João Zuza;
- d) Poeta Luiz Sales;
- e) Regina Correia;
- f) Miguel Clementino;
- g) Valdeci Batista; e
- h) João de Pombinha.

IV – Bairro Jardim João Nicolau, sem ruas à especificar.

V – Bairro Ana Alves, sem ruas à especificar.

VI – Rua Enis Barros, no Bairro Gualterina Alencar Vidal.

VII – Rua Jovelina Juliana de Jesus, no Bairro Nova Brasília.

VIII – Rua Vereador Nivaldo Gonçalves da Silva, no Bairro José Benone Firmino.

Art. 2º. Os Levantamentos Planialtimétricos Cadastrais constantes nos Anexos são partes integrantes desta Lei.

Art. 3º. Revogadas as disposições em contrário, esta Lei entrará em vigor na data de sua publicação.

Água Branca/PB, em 15 de dezembro de 2021.

  
\_\_\_\_\_  
EVERTON FIRMINO BATISTA  
- Prefeito Constitucional -

## Mapa de localização e identificação

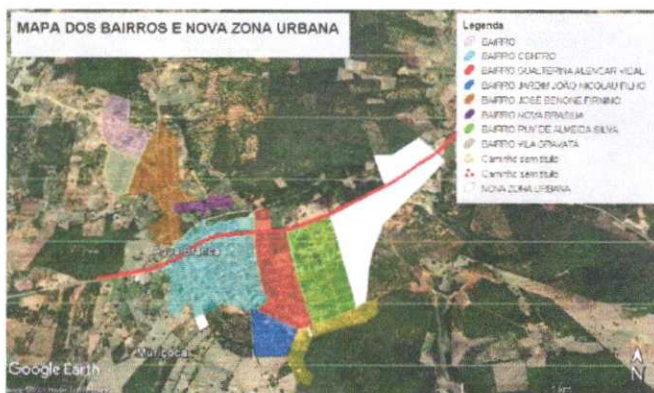
FOLHA

1 / 7

RUAS, BAIRROS E NOVA ZONA URBANA

ÁGUA BRANCA-PN

DATA: 23/11/2021



PROPRIETÁRIO

PREFEITURA MUNICIPAL DE ÁGUA BRANCA-PB

PROJETO

IGOR JAKLE FIRMINO  
ENGENHEIRO CIVIL  
10804012018

EXECUÇÃO


APROVAÇÃO EM CÂMARA DE VEREADORES

ÁREAS

120 HECTARES DE ZONA URBANA

AUTENTICAÇÕES

# MAPA DE DELIMITAÇÃO E NOMEAÇÃO DOS NOVOS BAIRROS DE ÁGUA BRANCA-PB. ANO 2021



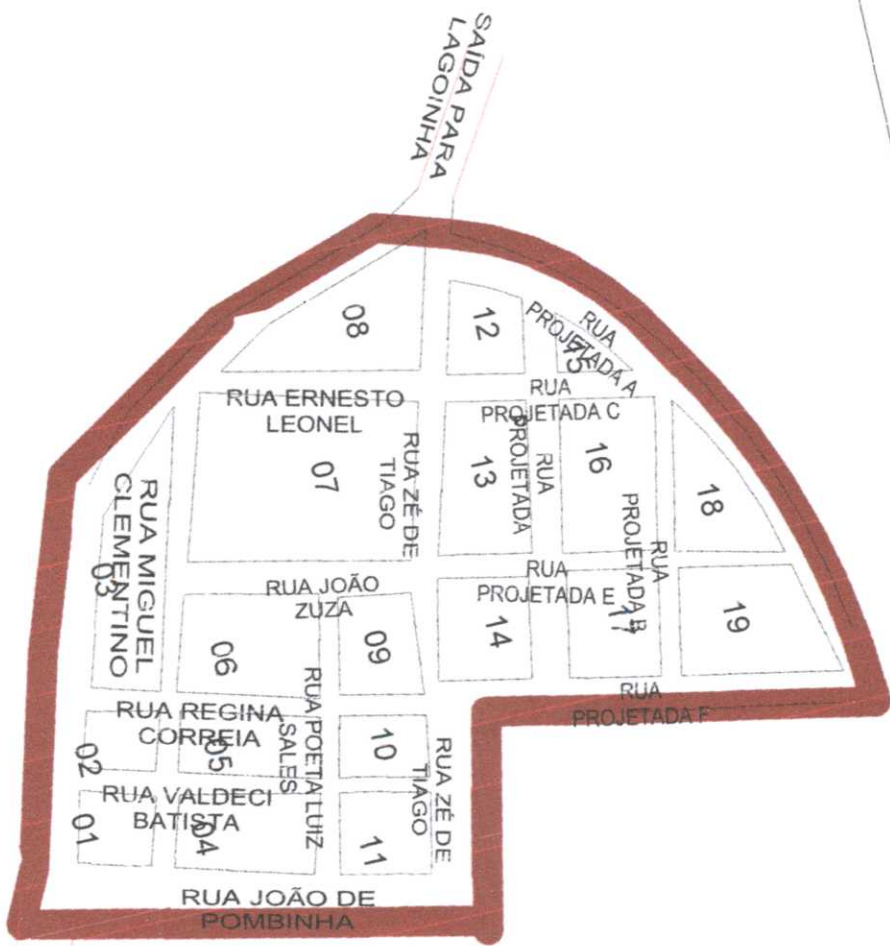
**LEGENDA:**  
 REPOUNHADEL TÉCNICO: BORGES JANELETTINO  
 CRIADO EM: 08/01/2021  
 DATA DE REVISÃO: 08/01/2021  
 F. P. 01/01/2021



**RUAS DO BAIRRO COLINAS**

- RUA PROJETADA A
- RUA PROJETADA B
- RUA PROJETADA C
- RUA PROJETADA D
- RUA PROJETADA E
- RUA PROJETADA F
- RUA ERNESTO LEONEL
- RUA ZÉ DE TIAGO
- RUA JOÃO ZUZA
- RUA POETA LUIZ SALES
- RUA REGINA CORREIA
- RUA MIGUEL CLEMENTINO
- RUA VALDECI BATISTA
- RUA JOÃO DE POMBINHA

QUANTIDADE DE QUADRAS  
19



BAIRRO JOSÉ BENONE  
FIRMINO

ARQUITETO E URBANISTA:  
IGOR JAKLE FIRMINO

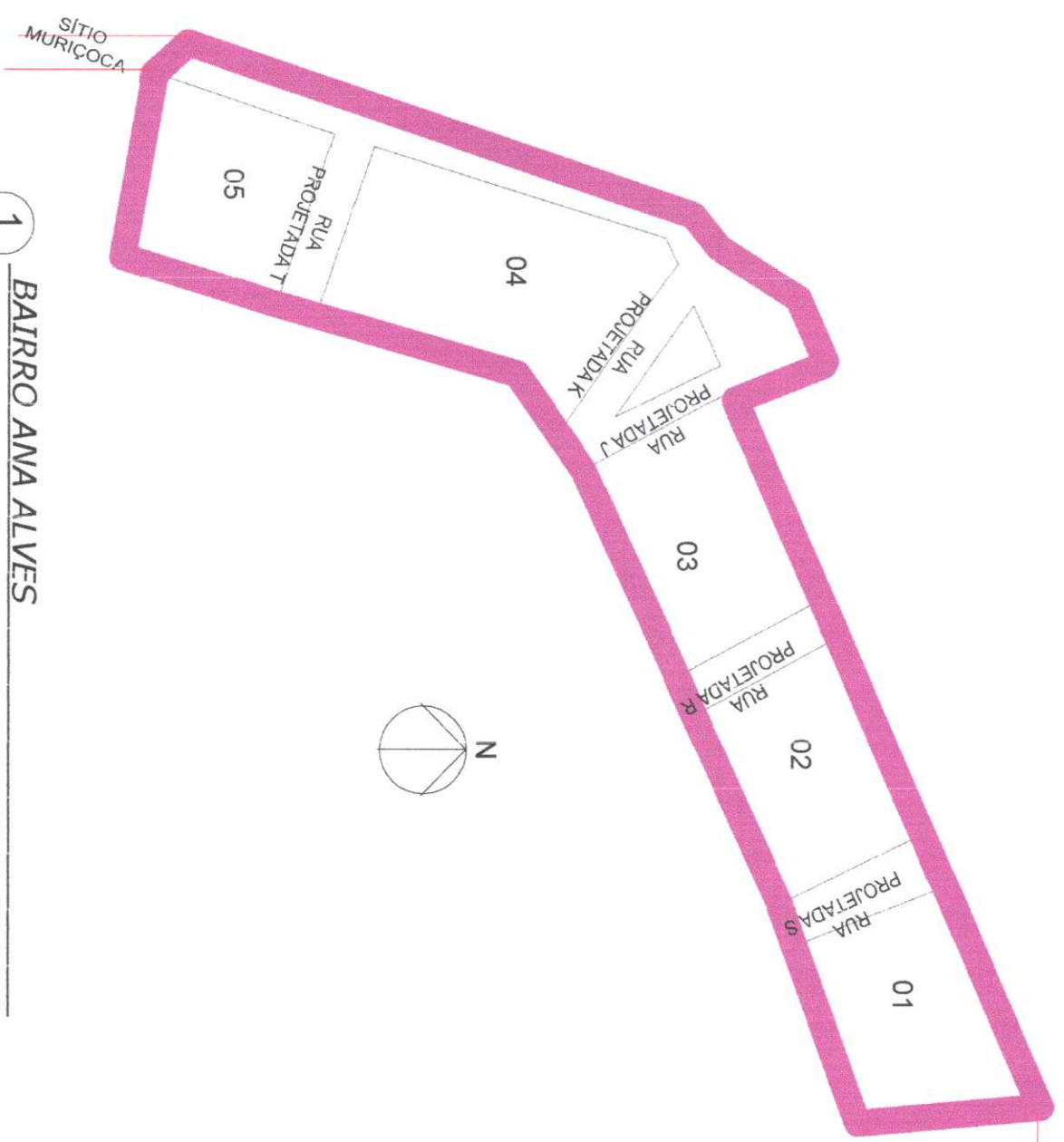
CREA 10894012018

SÍTIO SERROTE ALTO

### RUAS DO BAIRRO ANA ALVES

- RUA PROJETADA S
- RUA PROJETADA R
- RUA PROJETADA J
- RUA PROJETADA K
- RUA PROJETADA T

QUANTIDADE DE QUADRAS  
05



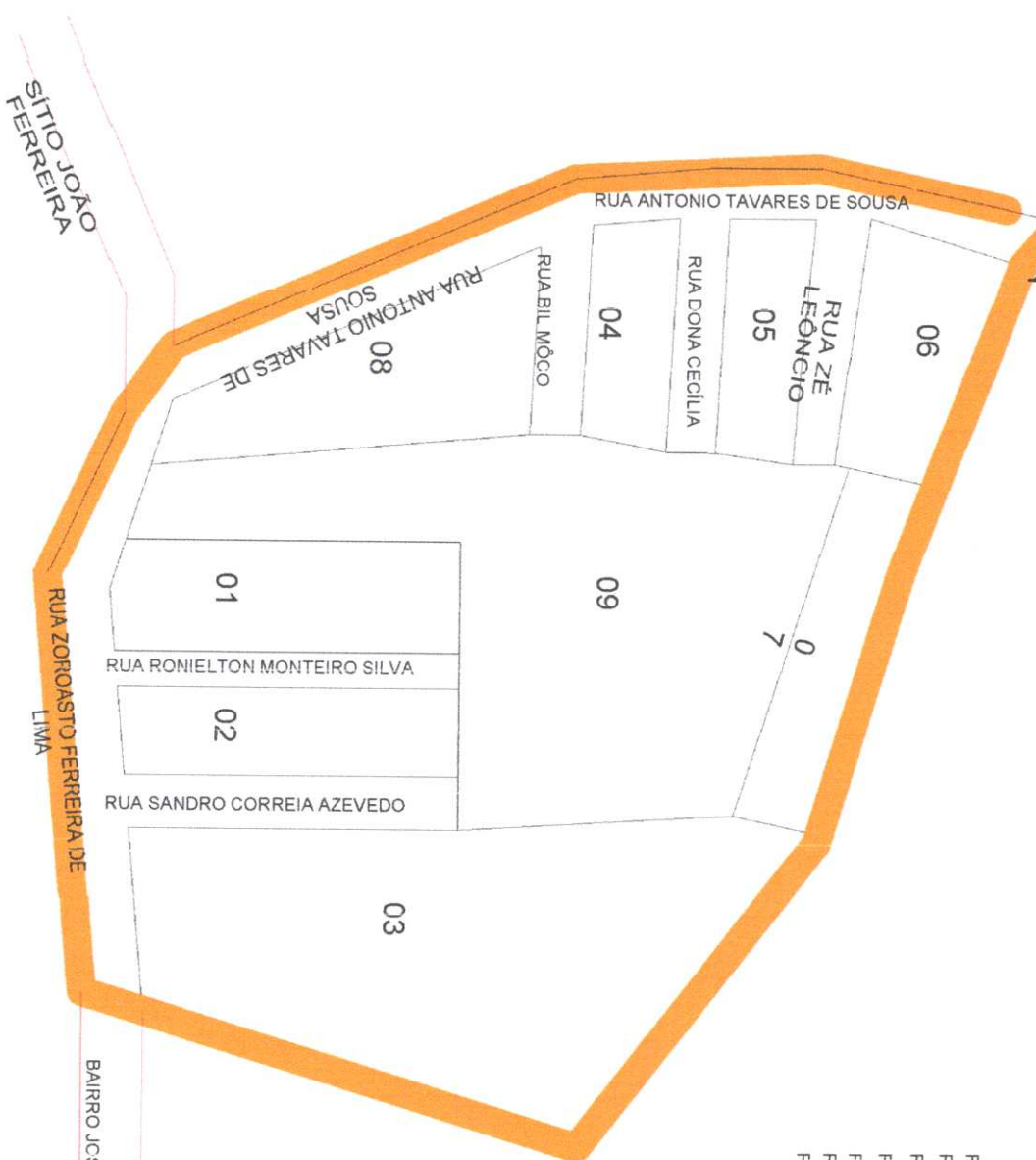
## 1 BAIRRO ANA ALVES

1 : 1000

### Mapa de localização e identificação

LOCAL: Água Branca - Paraíba	ARQUITETO E URBANISTA: IGOR JAKLE FIRMINO	CREA 10804012018	FOLHA: 4 / 7
DATA: 23/11/2021	PROPRIETÁRIO: PREFEITURA MUNICIPAL DE ÁGUA BRANCA-PB		ESCALA: sem

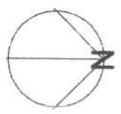
SAIDA PARA LAGOINHA



### RUAS DO BAIRRO VILA GRAVATÁ

- RUA ANTONIO TAVARES DE SOUSA
- RUA ZÉ LEÔNICIO
- RUA BIL MÓCO
- RUA DONA CECILIA
- RUA RONIELTON MONTEIRO SILVA
- RUA SANDRO CORREIA AZEVEDO
- RUA ZOROASTO FERREIRA DE LIMA

QUANTIDADE DE QUADRAS  
09



1

## BAIRRO VILA GRAVATÁ

1 : 1000

### Mapa de localização e identificação

LOCAL:

Amim Dornas Dornika

ARQUITETO E URBANISTA:

IGOR JAKLE FIRMINO

DATA:

23/11/2021

PROPRIETÁRIO:

PREFEITURA MUNICIPAL DE ÁGUA BRANCA-PR

CREAT 10802012018

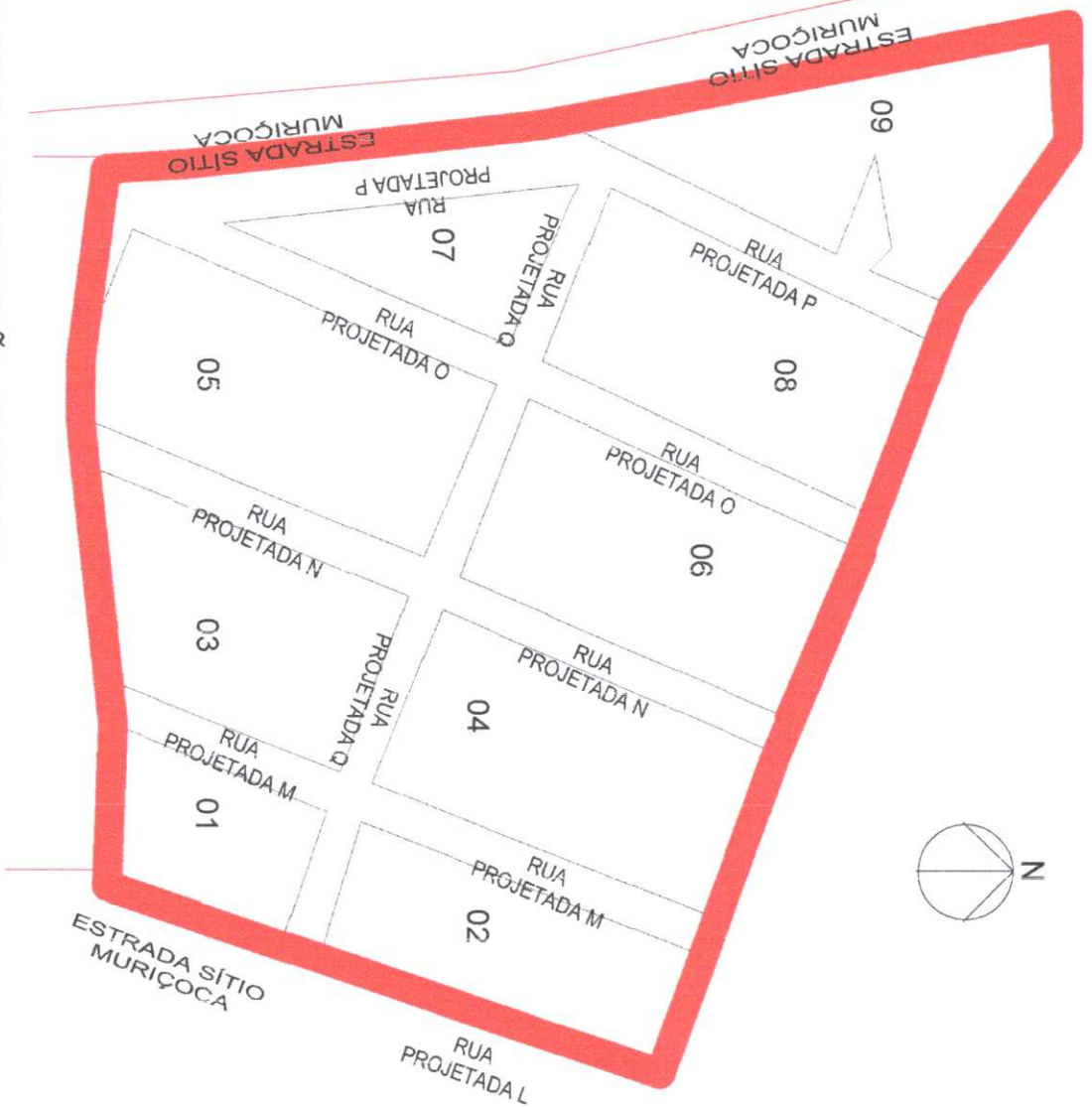
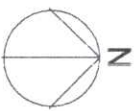
FOLHA:

5 / 7

ESCALA:

1:1000

# RUAS DO BAIRRO JARDIM JOÃO NICOLAU



- RUA PROJETADA P
- RUA PROJETADA O
- RUA PROJETADA Q
- RUA PROJETADA N
- RUA PROJETADA M
- RUA PROJETADA L

QUANTIDADE DE QUADRAS  
09

## 1 BAIRRO JARDIM JOÃO NICOLAU

1 : 1000

Mapa de localização e identificação

ARQUITETO E URBANISTA:

IGOR JAKLE FIRMINO

CREA 10804012018

FOLHA:

6 / 7

LOCAL:

Água Branca - Paraíba

DATA:

23/11/2021

PROPRIETÁRIO:

PREFEITURA MUNICIPAL DE ÁGUA BRANCA-PB

ESCALA:

sem escala